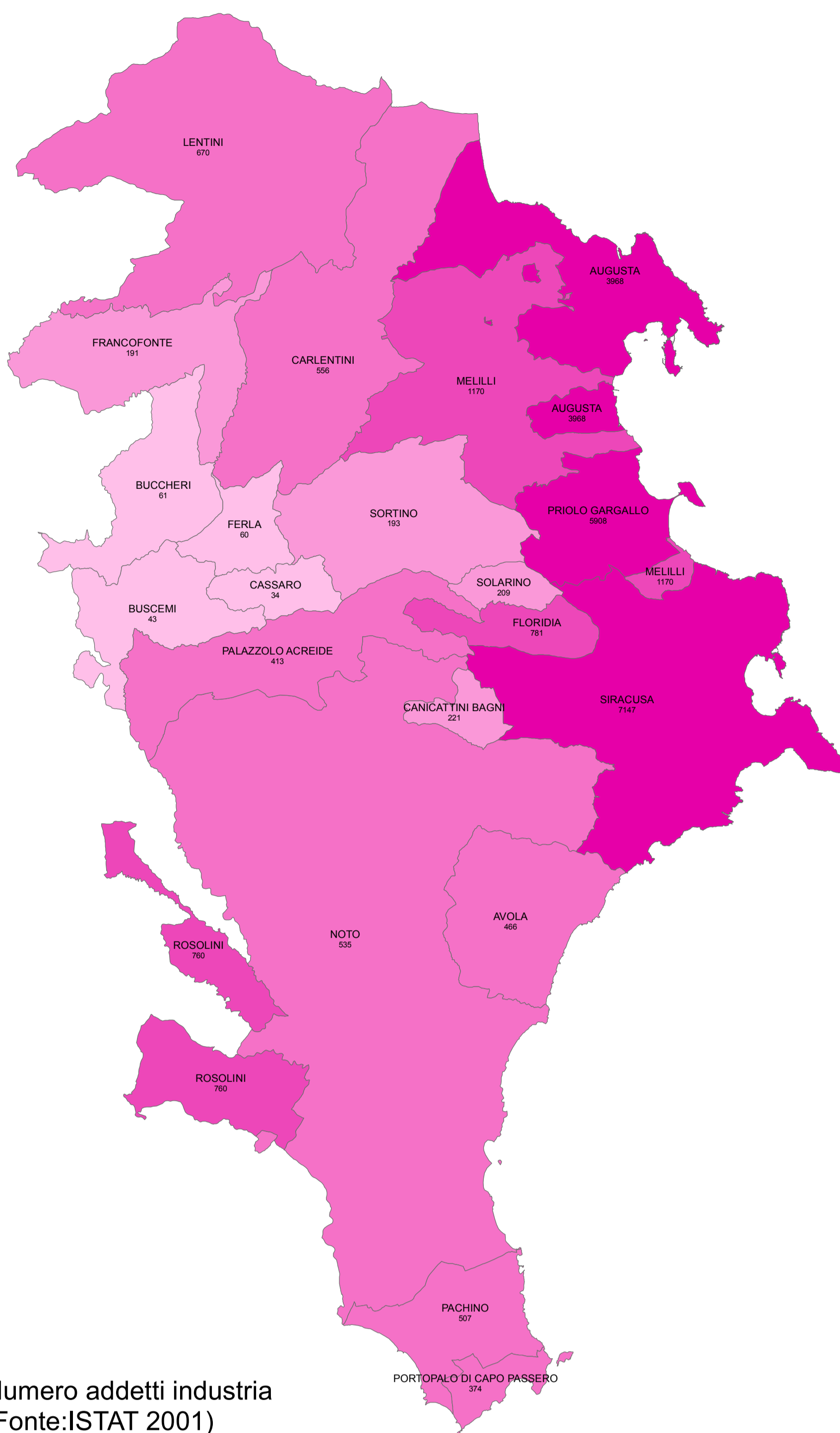

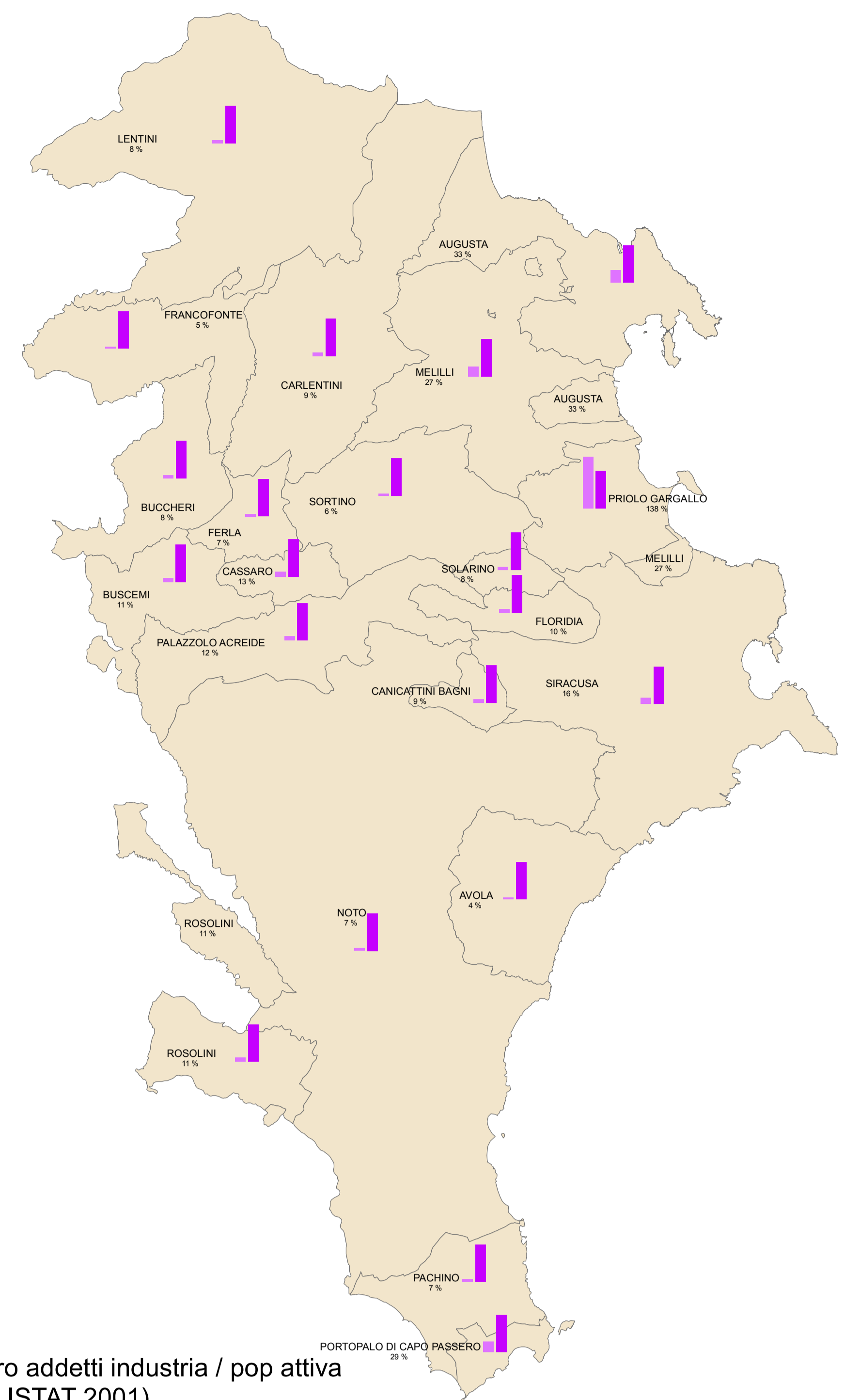
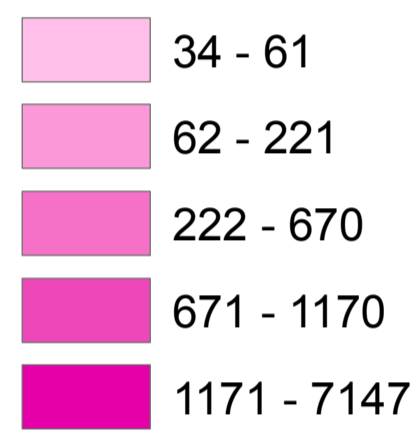


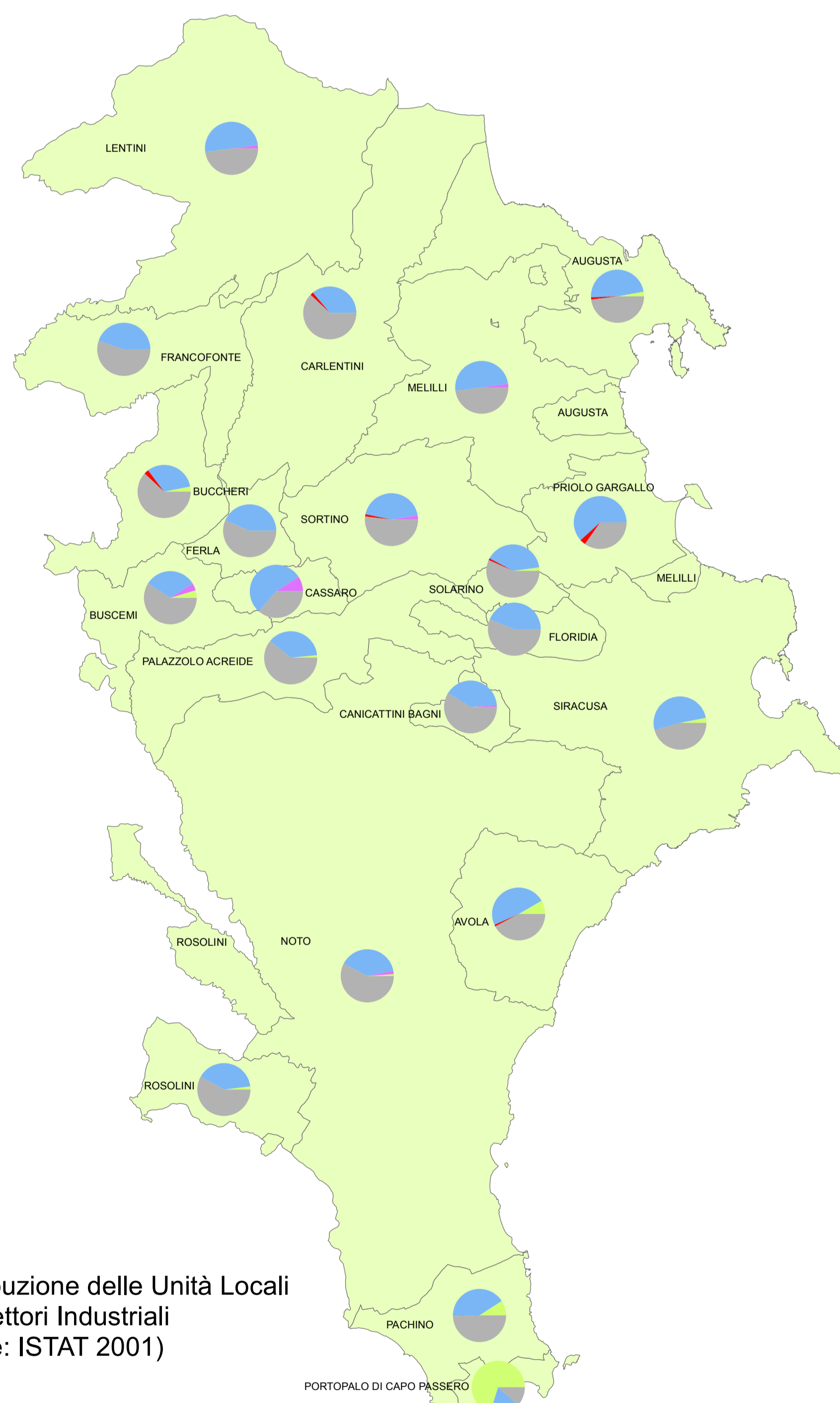
Numero Unità Locali industria (Fonte: ISTAT 2001)



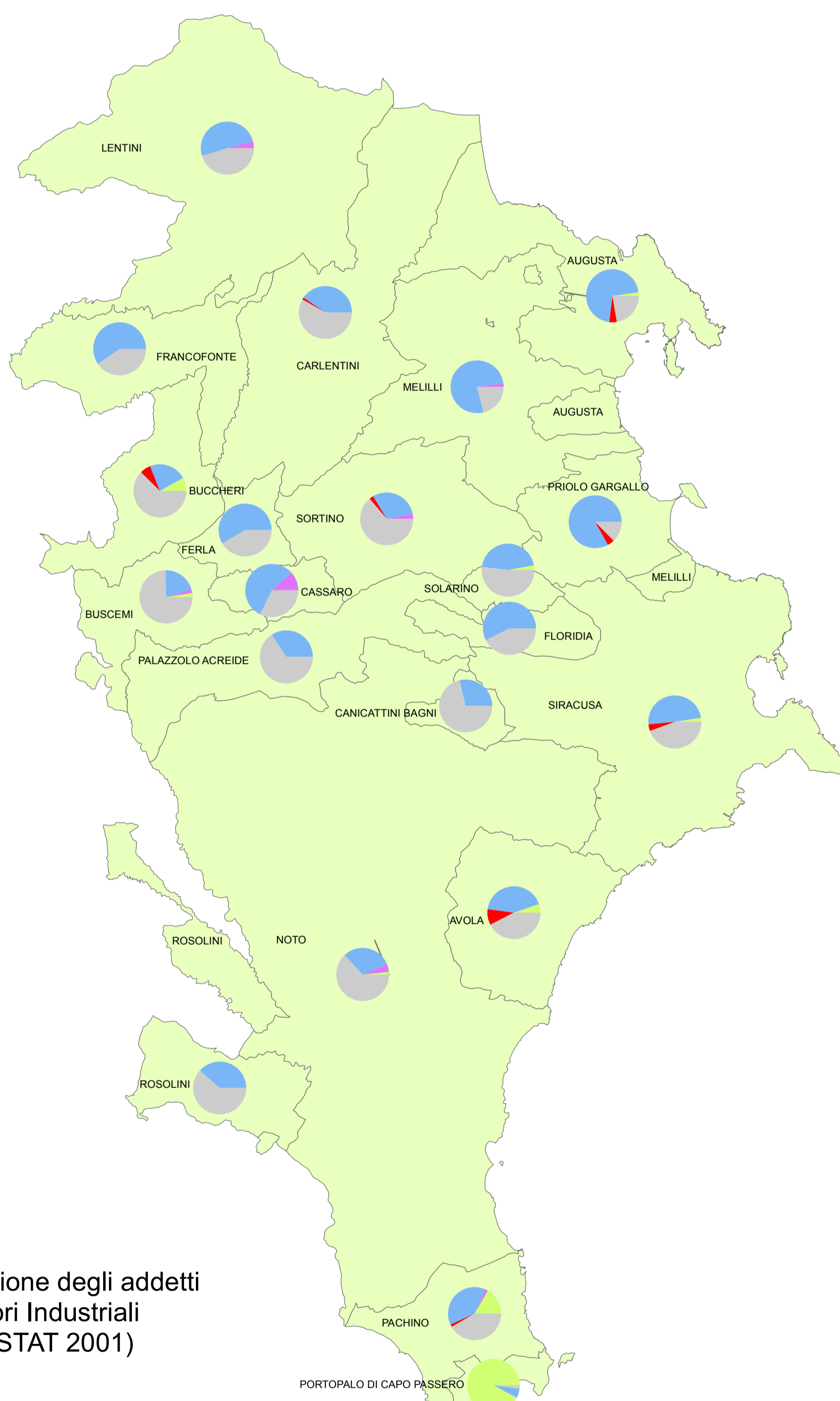
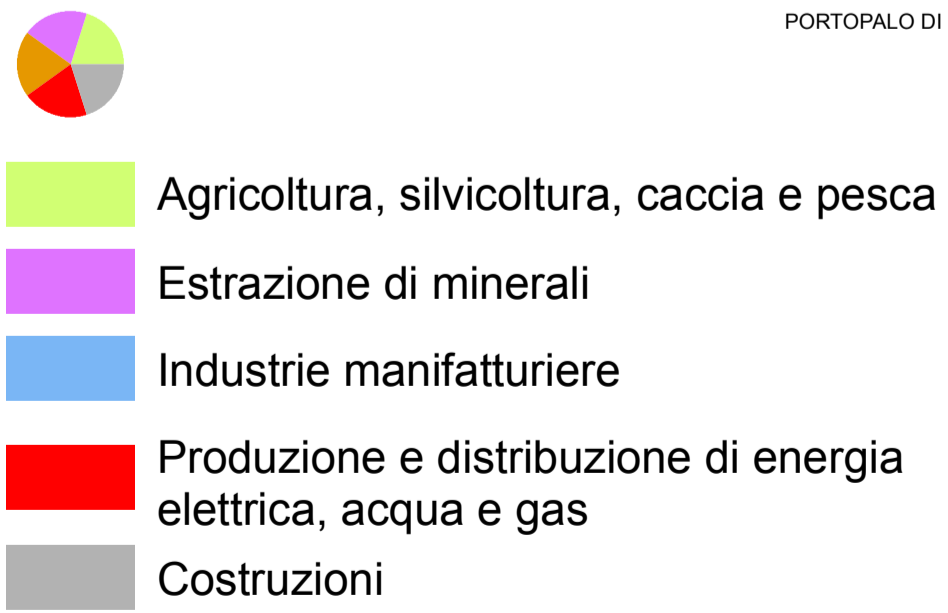
Numero addetti industria (Fonte: ISTAT 2001)



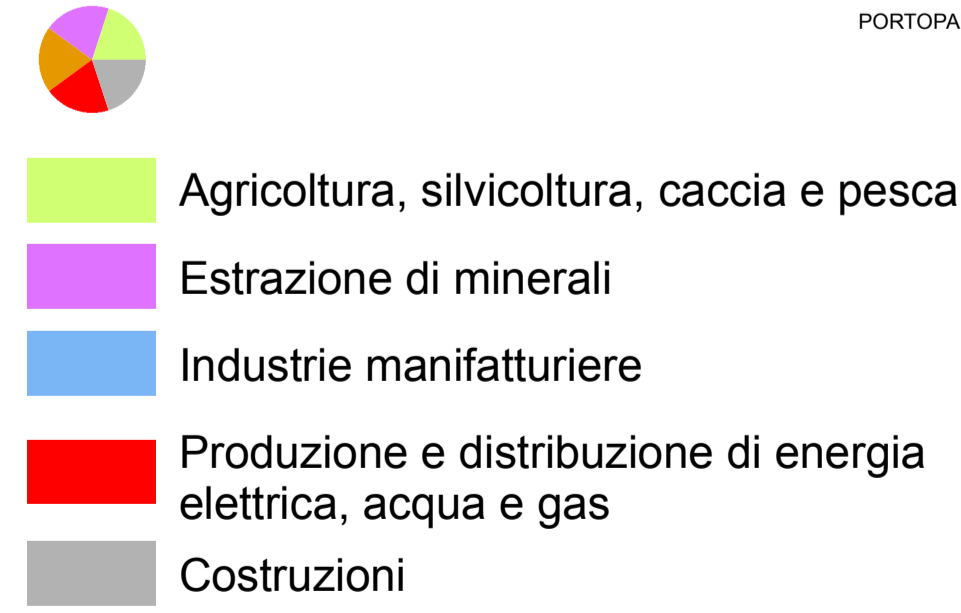
Numero addetti industria / pop attiva (fonte: ISTAT 2001)



Distribuzione delle Unità Locali per Settori Industriali (Fonte: ISTAT 2001)



Distribuzione degli addetti per Settori Industriali (Fonte: ISTAT 2001)



COD. ISTAT	COMUNE	UNITA' LOCALI	ADDETTI	POPOLAZIONE ATTIVA	NUMERO ADDETTI/POPOLAZIONE ATTIVA	COD. ISTAT	COMUNE	UL AGRICOLTURA, CACCIA, SILVICOLTURA E PESCA	ADD AGRICOLTURA, CACCIA, SILVICOLTURA E PESCA	UL ESTRAZIONE DI MINERALI	ADD ESTRAZIONE DI MINERALI	UL INDUSTRIE MANIFATTURIERE	ADD INDUSTRIE MANIFATTURIERE	UL PRODUZIONE E DISTRIBUZIONE DI ENERGIA ELETTRICA, GAS E ACQUA	ADDI PRODUZIONE E DISTRIBUZIONE DI ENERGIA ELETTRICA, GAS E ACQUA	UL COSTRUZIONI	ADD COSTRUZIONI
19089001	AUGUSTA	437	3968	12048	0,33	19089001	AUGUSTA	12	85	2	5	208	2810	6	181	209	887
19089002	AVOLA	189	466	10730	0,04	19089002	AVOLA	16	24	0	0	91	199	2	45	80	198
19089003	BUCCHERI	34	61	799	0,08	19089003	BUCCHERI	1	5	0	0	11	14	1	4	21	38
19089004	BUSCEMI	22	43	404	0,11	19089004	BUSCEMI	1	1	1	1	7	9	0	0	13	32
19089005	CANICATTI BAGNI	85	221	2431	0,09	19089005	CANICATTI BAGNI	0	0	1	2	34	63	0	50	156	332
19089006	CARLENTINI	215	556	6120	0,09	19089006	CARLENTINI	2	4	0	0	77	224	4	7	132	321
19089007	CASSARO	11	34	282	0,13	19089007	CASSARO	0	0	1	4	6	19	0	4	11	11
19089008	FERLA	23	60	805	0,07	19089008	FERLA	0	0	0	0	10	35	0	0	13	25
19089009	FLORIDIA	225	781	7869	0,10	19089009	FLORIDIA	1	1	0	0	98	446	1	2	125	332
19089010	FRANCOFONTE	78	191	3840	0,05	19089010	FRANCOFONTE	0	0	0	0	35	114	0	0	43	77
19089011	LENTINI	236	670	8328	0,08	19089011	LENTINI	1	1	5	28	117	337	1	2	112	302
19089012	MELLILI	140	1170	4395	0,27	19089012	MELLILI	1	2	3	25	89	896	1	1	86	246
19089013	NOTO	183	535	7290	0,07	19089013	NOTO	2	9	4	25	71	164	1	105	336	777
19089014	PACHINO	200	507	6946	0,07	19089014	PACHINO	18	85	1	8	82	195	1	8	98	211
19089015	PALAZZOLO ACREIDE	136	413	3495	0,12	19089015	PALAZZOLO ACREIDE	2	4	0	0	51	139	1	4	82	266
19089016	ROSOLINI	258	760	7169	0,11	19089016	ROSOLINI	5	2	2	2	106	288	2	3	153	462
19089017	SIRACUSA	1280	7147	44687	0,16	19089017	SIRACUSA	39	186	4	24	651	3487	9	284	577	3166
19089018	SOLARINO	90	209	2464	0,08	19089018	SOLARINO	2	6	0	0	36	94	1	1	51	108
19089019	SORTINO	77	193	3205	0,08	19089019	SORTINO	0	0	2	6	34	59	0	0	40	123
19089020	PORTOPALO DI CAPO PASSERO	60	374	1298	0,29	19089020	PORTOPALO DI CAPO PASSERO	0	345	0	0	11	231	0	0	7	8
19089021	PRIOLO GARGALLO	205	6908	4274	1,38	19089021	PRIOLO GARGALLO	0	0	1	2	126	4903	7	255	71	748

Unità locali ed addetti al censimento industria 2001

Unità locali ed addetti per settori al censimento industria 2001

**Provincia Regionale di Siracusa**

**Piano Territoriale Provinciale**  
art. 12 L.R. 9/86  
art. 5 L.R. 45/91

**Assessore alla Pianificazione Territoriale e Protezione Civile**  
Lidia Panuzzo

**Ufficio di Piano**  
Responsabile e coordinatore del piano  
Ing. Angelo Di Pace

**Assessore ai Trasporti**  
Roberto Centaro

**Collaboratori**  
Ing. Elvio Bonafede  
Ing. Alessio Cannamela  
Ing. Marina Di Martile  
Ing. Fausto Campisi

**Assessore alla Viabilità e LLPP**  
Paolo Caruso

**Consulenza Scientifica del PTP**  
D.A.U. Università degli Studi di Catania  
Prof. D. La Grica, Prof. F. Astarita

**Assessore alla Tutela Ambientale**  
Giuseppe Poldomani

**Laboratorio LAPTA**  
D.A.U. Università degli Studi di Catania  
Ing. D. La Rosa, Dr. D. Bella  
Prof. F. La Grica, Prof. F. Astarita

**Assessore ai Trasporti**  
Dip. ASTRA - Università degli Studi di Catania  
Prof. M. Ignaccolo

**Laboratorio LAPTA**  
Dip. ASTRA - Università degli Studi di Catania  
Ing. S. Capri, Ing. U. Giunta, Ing. G. Inturri, Ing. E. Rubilotta

**Tavola 3.4**

**Sistema delle attività economiche**  
**Attività industriali: unità locali ed addetti**

Dicembre 2010